

Số: 308/QĐ-STNMT

Khánh Hoà, ngày 12 tháng 4 năm 2021

QUYẾT ĐỊNH

V/v Hủy Giấy chứng nhận quyền sử dụng đất số vào sổ 00041 QSDĐ/SC-DK do UBND huyện Diên Khánh cấp ngày 10/09/1997 cho hộ ông Nguyễn Văn Dề và bà Lê Thị Tri

GIÁM ĐỐC SỞ TÀI NGUYÊN VÀ MÔI TRƯỜNG

Căn cứ Luật Đất đai ngày 29 tháng 11 năm 2013;

Căn cứ Nghị định số 43/2014/NĐ-CP ngày 15/5/2014 của Chính phủ quy định chi tiết thi hành một số điều của Luật Đất đai;

Căn cứ Nghị định số 01/2017/NĐ-CP ngày 06/01/2017 của Chính phủ: Sửa đổi, bổ sung một số Nghị định quy định chi tiết thi hành Luật Đất đai;

Căn cứ Thông tư số 23/2014/TT-BTNMT ngày 19/5/2014 của Bộ Tài nguyên và Môi trường Quy định về Giấy chứng nhận quyền sử dụng đất, quyền sở hữu nhà ở và tài sản khác gắn liền với đất;

Căn cứ Thông tư số 24/2014/TT-BTNMT ngày 19/5/2014 của Bộ Tài nguyên và Môi trường Quy định về hồ sơ địa chính;


Căn cứ Thông tư số 33/2017/TT-BTNMT ngày 29/9/2017 của Bộ Tài nguyên và Môi trường Quy định chi tiết Nghị định số 01/2017/NĐ-CP ngày 06/01/2017 của Chính phủ: Sửa đổi, bổ sung một số Nghị định quy định chi tiết thi hành Luật Đất đai và sửa đổi, bổ sung một số điều của các Thông tư hướng dẫn thi hành Luật Đất đai;

Căn cứ Quyết định số 1590/QĐ-UBND ngày 23/5/2019 của Chủ tịch UBND tỉnh Khánh Hòa về việc phê duyệt quy trình nội bộ giải quyết thủ tục hành chính lĩnh vực đất đai liên quan đến hộ gia đình, cá nhân, cộng đồng dân cư trên địa bàn tỉnh;

Xét Tờ trình số 33/TTr-CNCL ngày 08 tháng 04 năm 2021 của Chi nhánh Văn phòng Đăng ký đất đai tại huyện Cam Lâm.

QUYẾT ĐỊNH:

Điều 1. Hủy Giấy chứng nhận quyền sử dụng đất số vào sổ 00041 QSDĐ/S C-DK, ngày 10/09/1997, do UBND huyện Diên Khánh cấp cho hộ ông Nguyễn Văn Dề và bà Lê Thị Tri, địa chỉ thường trú thôn Khánh Thành Bắc, xã Suối Cát, huyện Cam Lâm, tỉnh Khánh Hòa, với những thông tin cụ thể ghi trên Giấy chứng nhận như sau:



Thửa đất số 225, tờ bản đồ số 05

Địa chỉ thửa đất: thôn Suối Lau 1, xã Suối Cát, huyện Cam Lâm, tỉnh Khánh Hòa.

Diện tích: 365,0 m²

Mục đích sử dụng: LUK.

Thời hạn sử dụng đất: 09/2017.

Nguồn gốc sử dụng đất: Nhà nước công nhận quyền sử dụng đất.

Thửa đất số 227, tờ bản đồ số 05

Địa chỉ thửa đất: thôn Suối Lau 1, xã Suối Cát, huyện Cam Lâm, tỉnh Khánh Hòa.

Diện tích: 515,0 m²

Mục đích sử dụng: LUK.

Thời hạn sử dụng đất: 09/2017.

Nguồn gốc sử dụng đất: Nhà nước công nhận quyền sử dụng đất.

Thửa đất số 228, tờ bản đồ số 05

Địa chỉ thửa đất: thôn Suối Lau 1, xã Suối Cát, huyện Cam Lâm, tỉnh Khánh Hòa.

Diện tích: 285,0 m²

Mục đích sử dụng: LUK.

Thời hạn sử dụng đất: 09/2017.

Nguồn gốc sử dụng đất: Nhà nước công nhận quyền sử dụng đất.

Thửa đất số 231, tờ bản đồ số 05

Địa chỉ thửa đất: thôn Suối Lau 1, xã Suối Cát, huyện Cam Lâm, tỉnh Khánh Hòa.

Diện tích: 440,0 m²

Mục đích sử dụng: LUK.

Thời hạn sử dụng đất: 09/2017.

Nguồn gốc sử dụng đất: Nhà nước công nhận quyền sử dụng đất.

Thửa đất số 238, tờ bản đồ số 05

Địa chỉ thửa đất: thôn Suối Lau 1, xã Suối Cát, huyện Cam Lâm, tỉnh Khánh Hòa.

Diện tích: 465,0 m²

Mục đích sử dụng: LUK.

Thời hạn sử dụng đất: 09/2017.

Nguồn gốc sử dụng đất: Nhà nước công nhận quyền sử dụng đất.

Thửa đất số 240, tờ bản đồ số 05

Địa chỉ thửa đất: thôn Suối Lau 1, xã Suối Cát, huyện Cam Lâm, tỉnh Khánh Hòa.

Diện tích: 165,0 m²

Mục đích sử dụng: LUK.

Thời hạn sử dụng đất: 09/2017.

Nguồn gốc sử dụng đất: Nhà nước công nhận quyền sử dụng đất.

Thửa đất số 241, tờ bản đồ số 05

Địa chỉ thửa đất: thôn Suối Lau 1, xã Suối Cát, huyện Cam Lâm, tỉnh Khánh Hòa.

Diện tích: 135,0 m²

Mục đích sử dụng: LUK.

Thời hạn sử dụng đất: 09/2017.

Nguồn gốc sử dụng đất: Nhà nước công nhận quyền sử dụng đất.

Thửa đất số 244, tờ bản đồ số 05

Địa chỉ thửa đất: thôn Suối Lau 1, xã Suối Cát, huyện Cam Lâm, tỉnh Khánh Hòa.

Diện tích: 185,0 m²

Mục đích sử dụng: LUK.

Thời hạn sử dụng đất: 09/2017.

Nguồn gốc sử dụng đất: Nhà nước công nhận quyền sử dụng đất.

Thửa đất số 245, tờ bản đồ số 05

Địa chỉ thửa đất: thôn Suối Lau 1, xã Suối Cát, huyện Cam Lâm, tỉnh Khánh Hòa.

Diện tích: 210,0 m²


Mục đích sử dụng: LUK.

Thời hạn sử dụng đất: 09/2017.

Nguồn gốc sử dụng đất: Nhà nước công nhận quyền sử dụng đất.

Lý do: ông Nguyễn Văn Dế và bà Lê Thị Trị đã khai báo Giấy chứng nhận nêu trên bị mất và đăng ký cấp lại Giấy chứng nhận theo quy định.

Điều 2. Kể từ ngày ban hành Quyết định này, Giấy chứng nhận quyền sử dụng đất đã hủy nêu tại Điều 1 Quyết định này không còn giá trị pháp lý và chấm dứt các giao dịch về quyền sử dụng đất, quyền sở hữu nhà ở và tài sản khác gắn liền với đất theo quy định của pháp luật.



Điều 3. Giao nhiệm vụ cho các đơn vị tổ chức thực hiện các công việc sau:

1. Giám đốc Chi nhánh văn phòng Đăng ký Đất đai tại huyện Cam Lâm có trách nhiệm ký cấp lại Giấy chứng nhận theo ủy quyền, chỉnh lý hồ sơ địa chính theo quy định, lập danh sách Giấy chứng nhận đã bị hủy gửi Tổng cục Quản lý đất đai để thông báo công khai trên trang thông tin điện tử.


2. Trung tâm Công nghệ thông tin Tài nguyên và Môi trường thông báo công khai Quyết định hủy Giấy chứng nhận trên trang thông tin điện tử của Sở Tài nguyên và Môi trường theo quy định.

Điều 4. Chánh văn phòng Sở, Giám đốc Văn phòng Đăng ký đất đai, Giám đốc Chi nhánh Văn phòng Đăng ký đất đai tại huyện Cam Lâm, Giám đốc Trung tâm công nghệ thông tin Tài nguyên và Môi trường; các cơ quan, tổ chức có liên quan; hộ ông Nguyễn Văn Dể và bà Lê Thị Trị căn cứ Quyết định thi hành kể từ ngày ký. *TP*

Nơi nhận:

- Như Điều 4;
- Tổng cục Quản lý đất đai;
- Sở Tư pháp (đề nghị thông báo đến các Văn phòng Công chứng trên địa bàn tỉnh Khánh Hòa);
- Ngân hàng Nhà nước Chi nhánh tỉnh Khánh Hòa (đề nghị thông báo đến hệ thống các ngân hàng);
- UBND huyện Cam Lâm (phối hợp);
- UBND xã Suối Cát (phối hợp);
- Lưu: VT, CNCL. *Hoa*

**KT.GIÁM ĐỐC
PHÓ GIÁM ĐỐC**



Trần Xuân Tây